







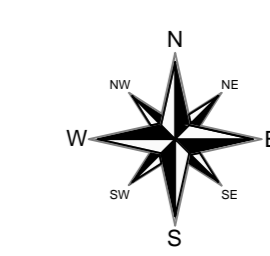


LEGENDA

-  RUAS PRINCIPAIS
-  RODOVIAS
-  FERROVIA
-  RIOS
-  PERÍMETRO URBANO
-  PERÍMETRO TERRITORIAL
-  MACROZONA URBANA
-  MACROZONA RURAL



ESCALA GRÁFICA
0 500 1000 2000 3000m
DATUM: SAD69
Escala: 1:20.000



LEI COMPLEMENTAR Nº 461/2021

**MACROZONAS E
PERÍMETRO URBANO**

MAPA 01

FONTE: SEPLAN