







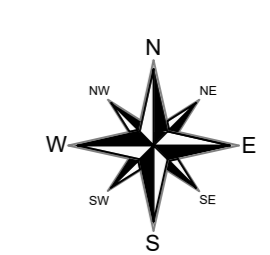


**LEGENDA**

-  RUAS PRINCIPAIS
-  RODOVIAS
-  FERROVIA
-  RIOS
-  PERÍMETRO URBANO
-  PERÍMETRO TERRITORIAL
-  MACROZONA URBANA
-  MACROZONA RURAL



ESCALA GRÁFICA  
 0 500 1000 2000 3000m  
 DATUM: SAD69  
 Escala: 1:30.000



**LEI COMPLEMENTAR Nº 479/2022**

**MACROZONAS E PERÍMETRO URBANO**

**MAPA 01**

FONTE: SEPLAN